

VALLEE DE LA VEZERE

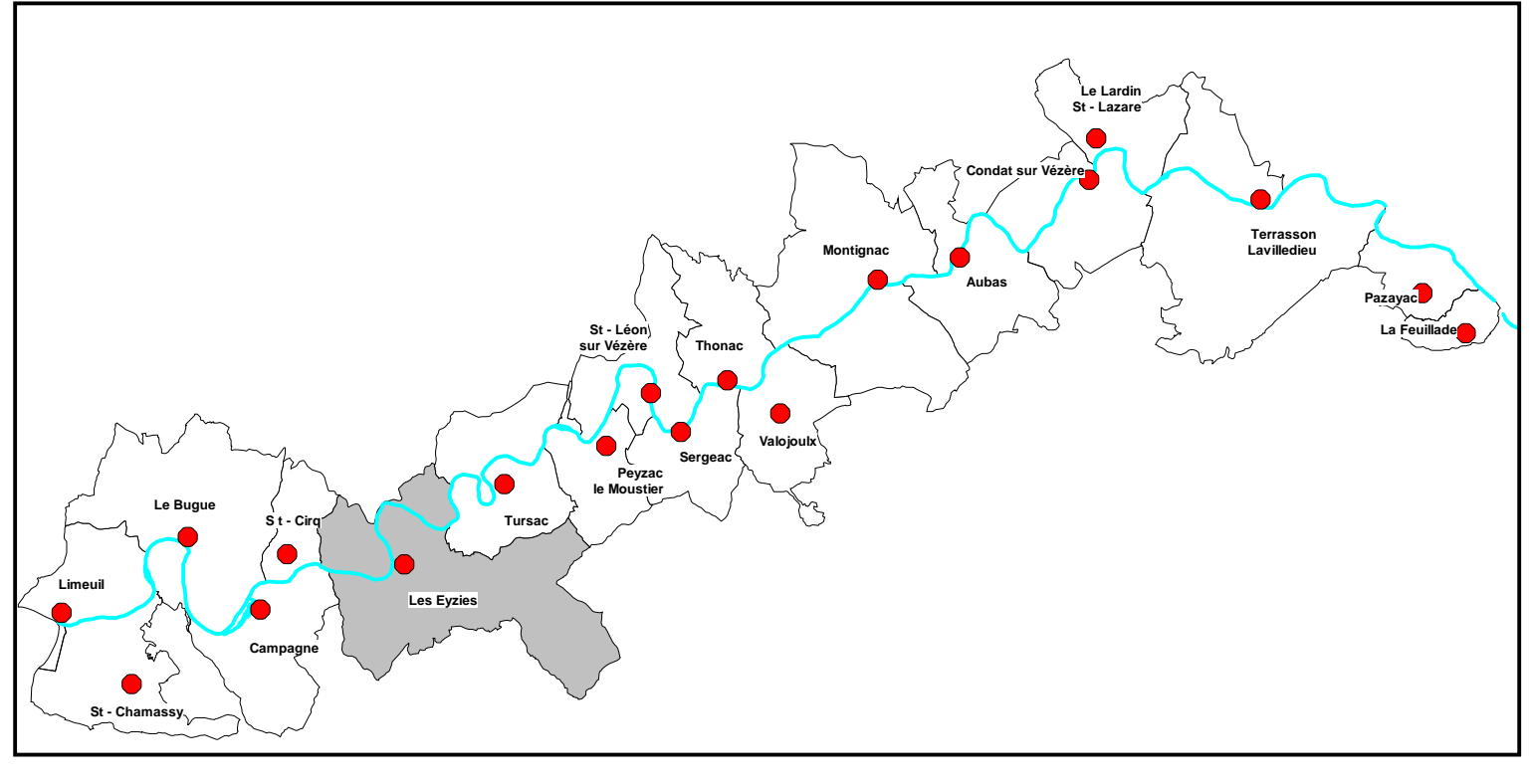
Commune de  
**LES EYZIES DE TAYAC SIREUIL**




**REVISION DU  
PLAN DE PREVENTION DU RISQUE INONDATION  
PLAN DE ZONAGE**

Echelle 1 : 5 000



Approuvé par arrêté préfectoral le



-  **ZONE ROUGE** : secteurs exposés à un risque fort.  
par principe inconstructible pour les constructions neuves.
-  **ZONE BLEUE** : secteurs où l'intensité du risque est moyenne.  
constructible sous certaines conditions.
-  **ZONE BLANCHE** : non représentée, car très faible probabilité des risques.  
aucune mesure de prévention.

